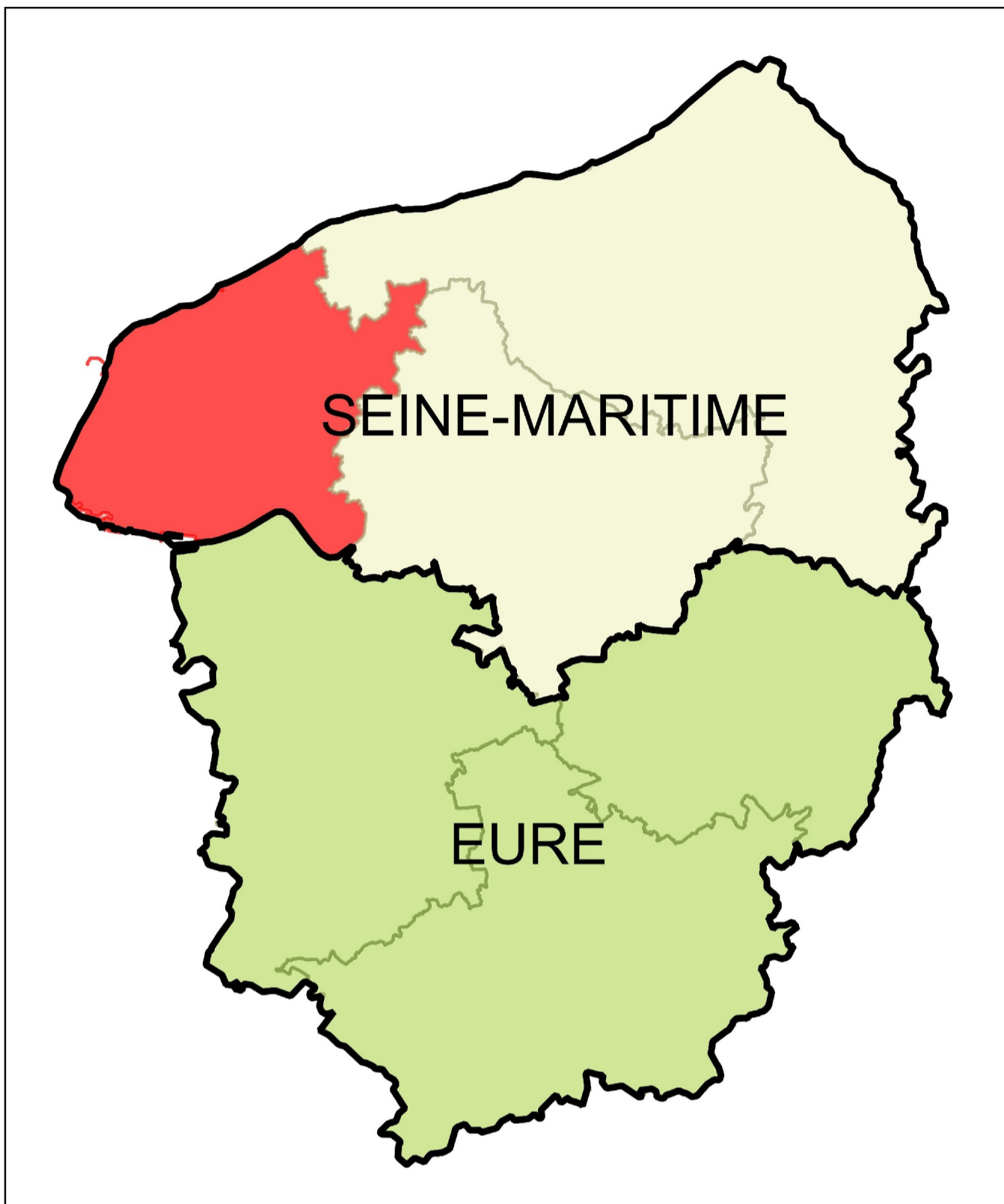





# Schéma régional de cohérence écologique de Haute-Normandie

## Objectifs assignés aux éléments de la TVB au sein de l'arrondissement du Havre



### Enjeux régionaux et interrégionaux

-  Continuités à rendre fonctionnelles en priorité
-  Continuités interrégionales
-  Obstacles à l'écoulement

### Limites administratives

-  Arrondissement du Havre

Sources : DREAL HN  
 Réalisation : CEREMA DTer NC - DADT / GEEL  
 Date : octobre 2014



Copyrights : BD Carto® Départements ; BD Topo Pays® ; Scan100® - ©IGN Paris 2011 - Reproduction interdite